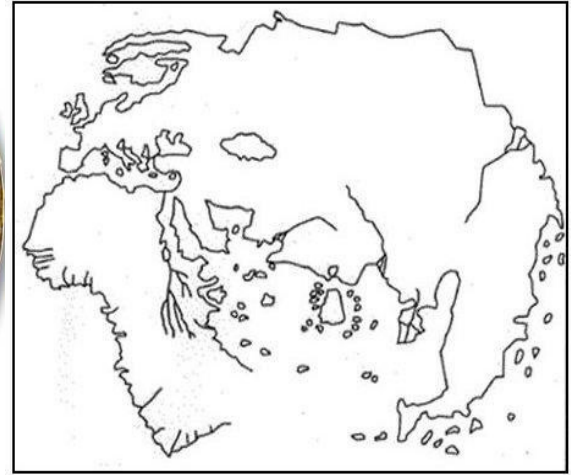


L'Europe à la conquête du monde

1 / Le monde tel qu'on le connaît en 1489



Cartes d'Henricus Martellus, vers 1489



Source : Atelier Hachette Histoire CM1

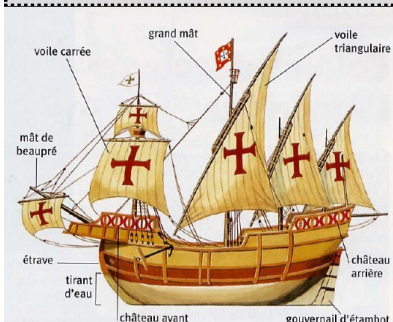
- ① Quelle est la nature de ces documents ?

- ② Quelles zones géographiques reconnais-tu ?

- ③ Quelle différences y a t-il avec le planisphère de la classe? Pourquoi?

2 / Des progrès techniques

À partir de 1450, des inventions et des découvertes étonnantes marquent le début des temps modernes. Mais ce sont surtout les **découvertes géographiques** qui permirent une importante évolution du monde. De longs voyages qui ont permis la découverte de nouveaux territoires ont pu se réaliser grâce à des inventions rendant les voyages plus sûrs.



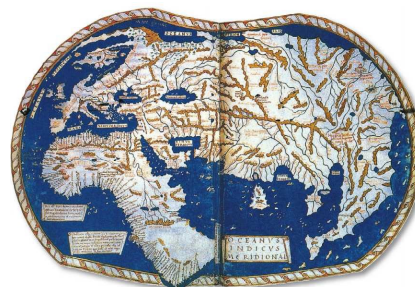
De nouveaux bateaux rendent possible les navigations . Ils sont plus rapides et plus sûrs:
Les _____



Celle ci sert à se diriger vers un endroit sans se tromper. Elle est fabriqué avec une aiguille aimanté et posé sur une rose des vents.
La _____




Instrument dont on se servait pour déterminer la hauteur des astres au-dessus de l'horizon et donc à se repérer.
L' _____




Elles permettent de se repérer sur les océans :
Les _____

L'Europe à la conquête du monde (2)



Invention qui va permettre de faciliter la diffusion des livres et du savoir :

L' _____



Il permet de diriger un Bateau :

L' _____

3/ Les grandes expéditions

Les causes des grandes découvertes :

« Dom Henrique, le fils du roi du Portugal, désirait savoir quelles terres il y avait au delà des îles Canaries. Jusqu'à cette époque, personne ne savait quelle terre il y avait au delà. Et ceci fut la première raison de son entreprise.

La deuxième raison fut de savoir si en ces terres se trouvaient des ports où l'on pourrait rapporter au royaume beaucoup de marchandises bon marché.

La troisième raison fut son grand désir d'augmenter la sainte foi de Notre Seigneur Jésus-Christ et d'amener à elle toutes les âmes désireuses d'être sauvées. »

D'après G. Eanes de Azura, Chronique de la découverte de la Guinée, XVIème

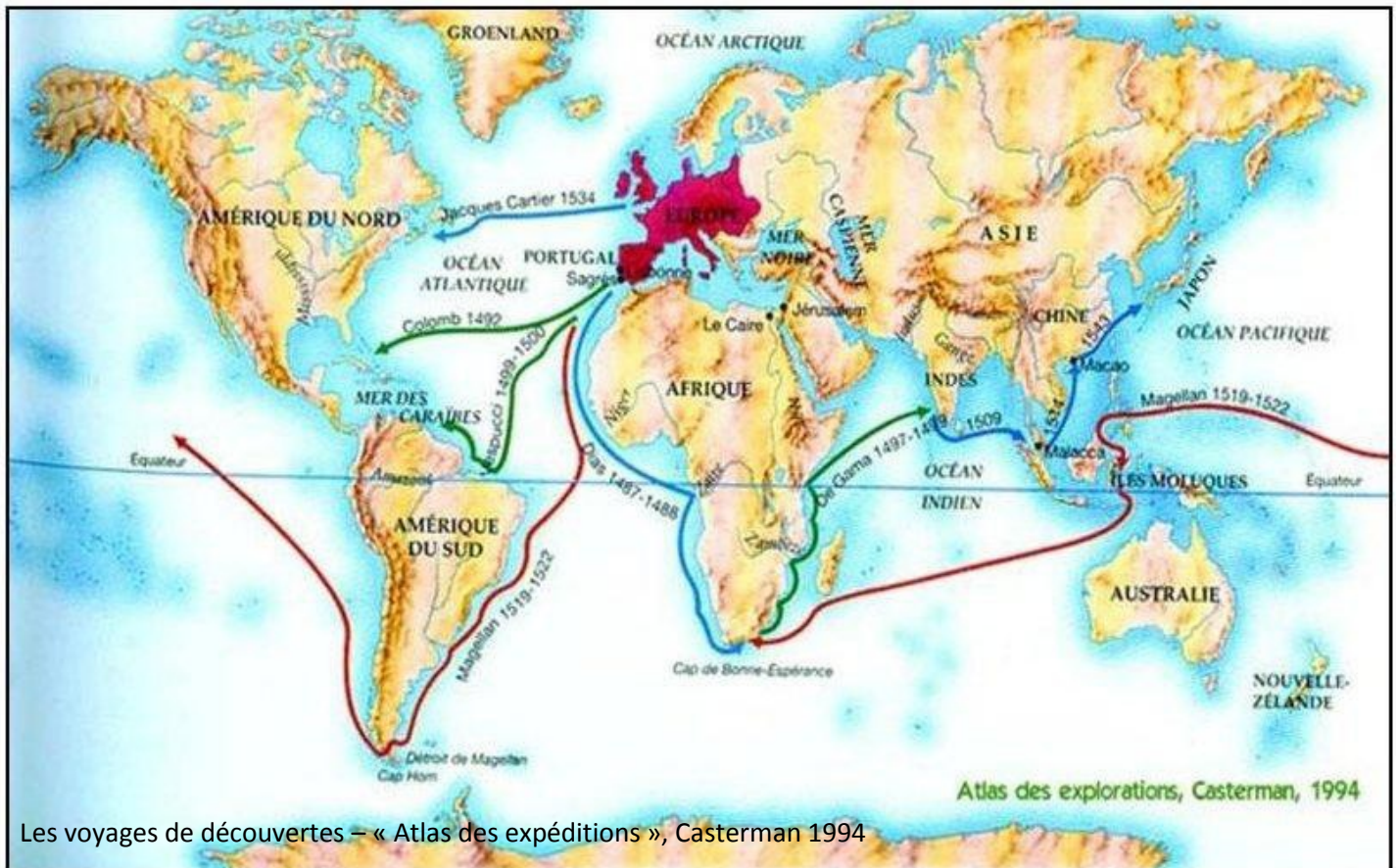


Arrivée de Christophe Colomb en Amérique – gravure, XVIème siècle

Les temps des explorations

Des navigateurs européens voulaient atteindre l'Inde pour en rapporter les richesses et les vendre eux-mêmes, à la place des marchands arabes. Certains cherchèrent une route par le sud, en explorant les côtes africaines. D'autres partir pour l'ouest pour faire le tour de la Terre. En 1492, Christophe Colomb atteignit l'Amérique. En 1498, Vasco de Gama, contourna l'Afrique et atteignit l'Inde. En 1519, l'expédition Magellan réussit le premier tour de la Terre.

Source : Histoire-géographie CM1, Magellan, Hatier.



Les voyages de découvertes – « Atlas des expéditions », Casterman 1994

Lexique

caravelle : navire de petite taille très maniable

expédition : grand voyage, avec beaucoup de personnes et de matériel

exploration : voyage pour découvrir une région que l'on ne connaît pas.

Lexique

caravelle : navire de petite taille très maniable

expédition : grand voyage, avec beaucoup de personnes et de matériel

exploration : voyage pour découvrir une région que l'on ne connaît pas.

Les grands explorateurs...

Bartolomeu Dias
(1450 - 1500)



Amerigo Vespucci
(1454 - 1512)



Christophe Colomb
(1451 - 1506)



Fernand de Magellan
(1480 - 1521)

Vasco de Gama
(1469 - 1524)



Jacques Cartier
(1491 - 1557)



Les grands explorateurs...

Bartolomeu Dias
(1450 - 1500)



Amerigo Vespucci
(1454 - 1512)



Christophe Colomb
(1451 - 1506)



Fernand de Magellan
(1480 - 1521)

Vasco de Gama
(1469 - 1524)



Jacques Cartier
(1491 - 1557)



L'Europe à la conquête du monde

Le temps des grandes découvertes

I/ D'importants progrès techniques marquent la fin du Moyen Age

1°) Dans la géographie et la navigation

Aux XVI^e et XVII^e siècles, avec les progrès dans le domaine de la **cartographie** et de la **navigation**, les connaissances s'améliorent. La **boussole** et l'**astrolabe** aident les marins à se repérer. La **caravelle** permet de mieux naviguer sur les océans.

2°) Dans la diffusion des livres et des images

Vers **1450**, Gutenberg invente l'**imprimerie**. Cette technique ainsi que l'utilisation du papier (moins cher que le parchemin) permettent de multiplier le nombre de livres. Ainsi les idées circulent plus rapidement, les hommes **augmentent** leurs connaissances.

II/ Les Européens recherchent de nouvelles terres

Les Européens désirent découvrir de nouvelles terres :

- pour convertir de nouvelles populations au **christianisme**
- pour mieux connaître la Terre, les continents
- pour trouver de **nouvelles routes** pour faire du **commerce**.

Christophe Colomb arrive aux Antilles en 1492. Il croit avec découvert l'Inde. En **1498**, Vasco de Gama atteint l'Inde. En **1519**, Magellan prouve que la Terre est ronde en faisant le tour du monde.

L'Europe à la conquête du monde

Le temps des grandes découvertes

I/ D'importants progrès techniques marquent la fin du Moyen Age

1°) Dans la géographie et la navigation

Aux XVI^e et XVII^e siècles, avec les progrès dans le domaine de la _____ et de la _____, les connaissances s'améliorent. La _____ et l'_____ aident les marins à se repérer. La _____ permet de mieux naviguer sur les océans.

2°) Dans la diffusion des livres et des images

Vers _____, Gutenberg invente _____. Cette technique ainsi que l'utilisation du papier (moins cher que le parchemin) permettent de multiplier le nombre de livres. Ainsi les idées circulent plus rapidement, les hommes _____ leurs connaissances.

II/ Les Européens recherchent de nouvelles terres

Les Européens désirent découvrir de nouvelles terres :

- pour convertir de nouvelles populations au _____
- pour mieux connaître la Terre, les continents
- pour trouver de _____ pour faire du _____.

Christophe Colomb arrive aux Antilles en _____. Il croit avec découvert l'Inde. En _____, Vasco de Gama atteint l'Inde. En _____ Magellan prouve que la Terre est ronde en faisant le _____.